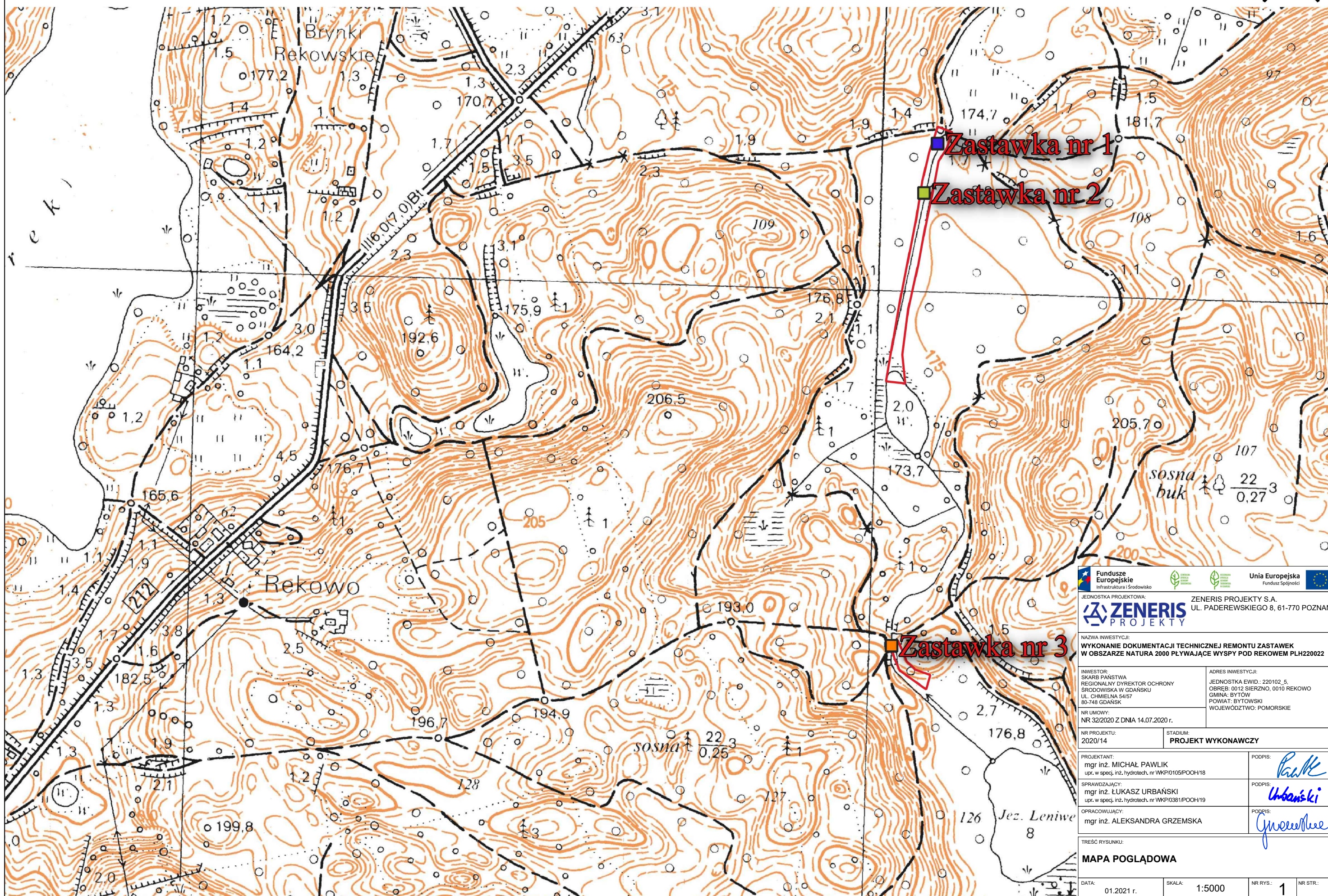
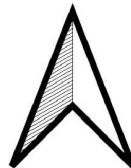











100 0 100 200 300 m

Mapa topograficzna z lokalizacją obiektów
Skala 1: 5000



 <p>Fundusze Europejskie Infrastruktura i Środowisko</p>	 <p>Unia Europejska Fundusz Spójności</p>	 <p>Europejski Fundusz Regionalny</p>	 <p>Europejski Fundusz Rolny</p>	 <p>Unia Europejska</p>
JEDNOSTKA PROJEKTOWA:		ZENERIS PROJEKTY S.A. UL. PADEREWSKIEGO 8, 61-770 POZNAN		
				
NAZWA INWESTYCJI:				
WYKONANIE DOKUMENTACJI TECHNICZNEJ REMONTU ZASTAWEK W OBSZARZE NATURA 2000 PLYWAJĄCE WYSPY POD REKOWEM PLH220022				
INWESTOR:		ADRES INWESTYCJI:		
SKARB PAŃSTWA REGIONALNY DYREKTOR OCHRONY ŚRODOWISKA W GDAŃSKU UL. CHMIELNA 54/57 80-748 GDAŃSK		JEDNOSTKA EWID.: 220102_5 OBREB: 0012 SIERZNO, 0010 REKOWO GMINA: BYTÓW POWIAT: BYTOWSKI WOJEWÓDZTWO: POMORSKIE		
NR UMOWY:				
NR 32/2020 Z DNIA 14.07.2020 r.				
NR PROJEKTU:		STADIUM:		
2020/14		PROJEKT WYKONAWCZY		
PROJEKTANT:			PODPIS:	
mgr inż. MICHAŁ PAWLIK upr. w spec. inż. hydrotech. nr WKP/0105/POOH/18				
SPRAWDZAJĄCY:			PODPIS:	
mgr inż. ŁUKASZ URBAŃSKI upr. w spec. inż. hydrotech. nr WKP/0381/POOH/19				
OPRACOWUJĄCY:			PODPIS:	
mgr inż. ALEKSANDRA GRZEMSKA				
TREŚĆ RYSUNKU:				
MAPA POGLĄDOWA				
DATA:		SKALA:		NR RYS.:
01.2021 r.		1:5000		1
				NR STR.:
				1